





Trójstyk

karta dostępności

Informacje podstawowe

 Hrčava, 739 98
GPS: N 49.517279, E 18.850857

 +420 558 341 586
(Centrum Informacji GOTIC, Mosty u Jablunkova)
 ic@gotic.cz
 <https://www.gotic.cz>

Opis

Trójstyk (czes. Trojmezí) to miejsce, w którym stykają się granice 3 państw – Czech, Polski i Słowacji. Leży w malowniczym regionie Beskidów, pomiędzy miejscowościami Hrčava, Jaworzynka i Čierné, na wysokości 568 m n.p.m. Tworzy go wspólny kamień graniczny znajdujący się w korycie potoku oraz trzy granitowe monolity z godłami poszczególnych państw. Z polskiej strony do Trójstyku można dojechać samochodem po drodze asfaltowej. Z centrum Hrčavy do Trójstyku prowadzi znakowana trasa dla pieszych (ok. 2 km żółtym szlakiem), którą można pójść do Jaworzynki i z powrotem na Hrčavę (długość trasy 5 km).

Dostępność

Wejście – drogi dostępu do Trójstyku

- ❖ Dostęp do Trójstyku jest możliwy od czeskiej i polskiej strony. Aby dojechać samochodem do Trójstyku od czeskiej strony, należy uzyskać zezwolenie urzędu gminy Hrčava. Zimą droga jest nieprzejezdna. Dojazd od polskiej strony nie wymaga żadnych zezwoleń.
- ❖ Droga dojazdowa od czeskiej strony: utwardzona droga z nawierzchnią asfaltowo-żwirową. Część odcinka tworzą betonowe panele. Spadek do 15% na odcinku o długości ok. 0,9 km i następne wznoszenie 9% na odcinku o długości ok. 0,8 km. Nachylenie poprzeczne powyżej 2%.
- ❖ Droga dojazdowa od polskiej strony: jezdnia z asfaltową nawierzchnią. Spadek 15% na odcinku o długości ok. 180 m, bez większego nachylenia poprzecznego.

Obszary zewnętrzne – kompleks Trójstyku

- ❖ Trójstyk jest miejscem leżącym na obszarze zewnętrznym, do którego dostęp jest swobodny.
- ❖ Z miejsca, w którym styka się droga dojazdowa z czeskiej i polskiej strony, czyli z parkingu przy Trójstyku, do Trójstyku prowadzą schody z drewnianą poręczą (106 schodów z 26 spocznikami, wysokość schodów 15 cm, nawierzchnia z kostki brukowej). Szerokość schodów: 145 cm.
- ❖ Wzdłuż schodów zbudowano chodnik bez stopni, z asfaltową nawierzchnią i drewnianą poręczą. Szerokość chodnika: 110 cm. Długość: 90 m. Nachylenie podłużne: 16%. Chodnik prowadzi do polskiego monolitu.
- ❖ Do czeskiego monolitu prowadzi ścieżka po łące.



Toaleta przystosowana do osób o ograniczonych możliwościach ruchowych

- ❖ Brak dostępu do WC.

Usługi i wyposażenie

- ❖ Możliwość wejścia z psem asystentem/przewodnikiem.
- ❖ Miejsce o swobodnym dostępie, nieobsługiwane przez personel.
- ❖ Możliwość zaparkowania – po czeskiej stronie parkingu przed wjazdem do miejscowości Hřčava (2 km od Trójstyku), bez wydzielonych miejsc parkingowych dla osób niepełnosprawnych. Po polskiej stronie parking znajduje się przy przystanku Jaworzynka – Trzycątek z jednym wydzielonym miejscem parkingowym dla osób niepełnosprawnych (1 km od Trójstyku). Przy Trójstyku znajduje się ok. 4 miejsc, bez wydzielonych miejsc parkingowych dla osób niepełnosprawnych, dojazd do nich jest możliwy tylko od polskiej strony.

Data opracowania: 2/2019

