




## Miasto Ołomuniec


### karta dostępności

#### Informacje podstawowe

 Olomouc, Horní náměstí, 779 00  
GPS: N 49.593968, E 17.251038

 +420 585 513 385  
(Centrum Informacji Turystycznej)

 [infocentrum@olomouc.eu](mailto:infocentrum@olomouc.eu)

 <http://tourism.olomouc.eu>

#### Opis

Karta opisuje dostępność trasy przechodzącej przez historyczne centrum miasta Ołomuniec. Trasa łączy Rynek górny (Horní náměstí), Rynek dolny (Dolní náměstí) oraz Plac św. Wacława (Václavské náměstí), na którym znajdują się następujące ważne zabytki: Muzeum Archidiecezjalne (jego dostępność opisuje samodzielna karta), katedra św. Wacława (oba zabytki znajdują się na Placu św. Wacława), Słup Trójcy Przenajświętszej (zabytek zapisany na Liście światowego dziedzictwa kulturalno-przyrodniczego UNESCO), ratusz z zegarem wieżowym (Rynek górny), kościół św. Maurycego (ul. 8. května), kościół Matki Boskiej Śnieżnej (ul. Denisova), kościół św. Michała (plac Žerotínovo náměstí), kaplica św. Jana Sarkandra (ul. Mahlerova) i inne. Długość trasy: ok. 2 km.

#### Dostępność

---

#### Obszary zewnętrzne

---

- ❖ Jest to trasa zewnętrzna, prowadząca ulicami i uliczkami w historycznym centrum Ołomuńca. Zwiedzanie trasy można zacząć w dowolnym miejscu i indywidualnie dostosować kierunek.
- ❖ Karta opisuje dostępność trasy w kierunku: Kościół św. Maurycego (ul. 8. května) – Rynek górny – Rynek dolny – kościół św. Michała (plac Žerotínovo náměstí) – kaplica św. Jana Sarkandra (ul. Mahlerova) – kościół Matki Bożej Śnieżnej (ul. Denisova) – katedra św. Wacława (plac św. Wacława/Václavské náměstí)
- ❖ Drogi na trasie mają nawierzchnię przede wszystkim z bruku mozaiki i kostki granitowej (kocie łby). Miejscami występują również większe podłużne i poprzeczne nachylenia. Szerokość trasy jest w większości wystarczająca, na niektórych odcinkach, tam gdzie chodnik jest zbyt wąski lub przejście jest ograniczone, należy skorzystać z jezdni. Bardziej szczegółowe informacje o problematycznych odcinkach można uzyskać za pośrednictwem mapy dostępności Ołomuńca zamieszczonej na stronie <https://mapy.olomouc.eu/#layerbbo> oraz w centrum informacji turystycznej (wersja drukowana).

- ❖ Wejścia do obiektów na trasie:
  - Kościół św. Maurycego – 3 schody i rampa bez poręczy
  - Ratusz – wejście bez barier architektonicznych. W ratuszu znajdują się wystawy poświęcone ołomunieckiemu zegarowi wieżowemu (2. piętro), historii ołomunieckiego ratusza (1. piętro) oraz historii Ołomuńca (1. piętro). Ekspozycje są dostępne dla zwiedzających za darmo w godzinach urzędowania magistratu lub w ramach zwiedzania organizowanego przez centrum informacji turystycznej.
  - Kościół św. Michała – 10 schodów z poręczą
  - Kaplica św. Jana Sarkandera – 1 schód przed bramą z ul. Na Hradě, 1 schód przed wejściem do kaplicy
  - Kościół Matki Bożej Śnieżnej – 12 schodów z poręczą
  - Katedra św. Wacława – 3 schody oraz mobilna metalowa rampa z uchwytami
- ❖ Na trasie, zwłaszcza na placach, znajdują się miejsca odpoczynkowe.
- ❖ Trasa nie jest znakowana w terenie, nie ma na niej żadnych tablic informacyjnych i orientacyjnych.

---

### Toaleta przystosowana do osób o ograniczonych możliwościach ruchowych

---

- ❖ Na trasie znajdują się publicznie dostępne toalety bez barier architektonicznych w ołomunieckim ratuszu.
- ❖ Wejście ma szerokość min. 80 cm, brak progu.
- ❖ Drzwi otwierają się na zewnątrz.
- ❖ W kabinie znajduje się wystarczająca przestrzeń manewrowa oraz obszar obok muszli klozetowej, na którym nie znajdują się żadne elementy wyposażenia.
- ❖ Brak poręczy po obu stronach muszli klozetowej.
- ❖ Dostępny jest przewijak.

---

### Usługi i wyposażenie

---

- ❖ Trasę można pokonać z psem asystentem/przewodnikiem.
- ❖ Centrum informacji oferuje zwiedzanie Rynku górnego z przewodnikiem. Zwiedzanie z przewodnikiem w języku obcym należy wcześniej zarezerwować.
- ❖ Za opłatą w Centrum informacji turystycznej na Rynku górnym można wypożyczyć audioprzewodnik, który przedstawia bliższe informacje na temat najważniejszych zabytków miasta. Przewodnik jest dostępny w języku czeskim, angielskim, niemieckim, polskim oraz innych językach. Audioprzewodnik umożliwia, by w oparciu o proste elementy sterowania stworzyć własną trasę zwiedzania historycznego centrum.
- ❖ Przewodnik po Ołomuńcu w alfabecie Braille'a z wypukłą grafiką historycznych atrakcji oraz planów orientacyjnych centrum Ołomuńca. Zwiedzający mogą go kupić lub wypożyczyć w centrum informacji turystycznej na Rynku górnym.

- ❖ Modele dotykowe ważnych budynków w mieście, uzupełnione o opisy i teksty z powiększoną czcionką oraz w alfabecie Braille'a. Na Rynku górnym (naprzeciw wieży zegarowej) znajduje się model historycznego centrum w brązie, w skali 1:400. W pomieszczeniach ratusza (Rynek górny) znajduje się dotykowy model drewniany budynku ratusza. Swoje modele mają również kościół św. Maurycego (przy ul. 8. května), kościół św. Michała (umieszczony przy placu Michała/Michalské náměstí) oraz katedra św. Wacława (plac św. Wacława/Václavské náměstí).
- ❖ Na trasie znajduje się sklep z pamiątkami. Sklep jest dostępny bez barier architektonicznych i mieści się w centrum informacji turystycznej na Rynku górnym.
- ❖ Możliwość zaparkowania w centrum Ołomuńca w wyznaczonych miejscach, za opłatą, pojemność ograniczona. Nie we wszystkich miejscach przeznaczonych do parkowania znajdują się wyznaczone specjalne miejsca parkingowe.

*Data opracowania: 11/2022*